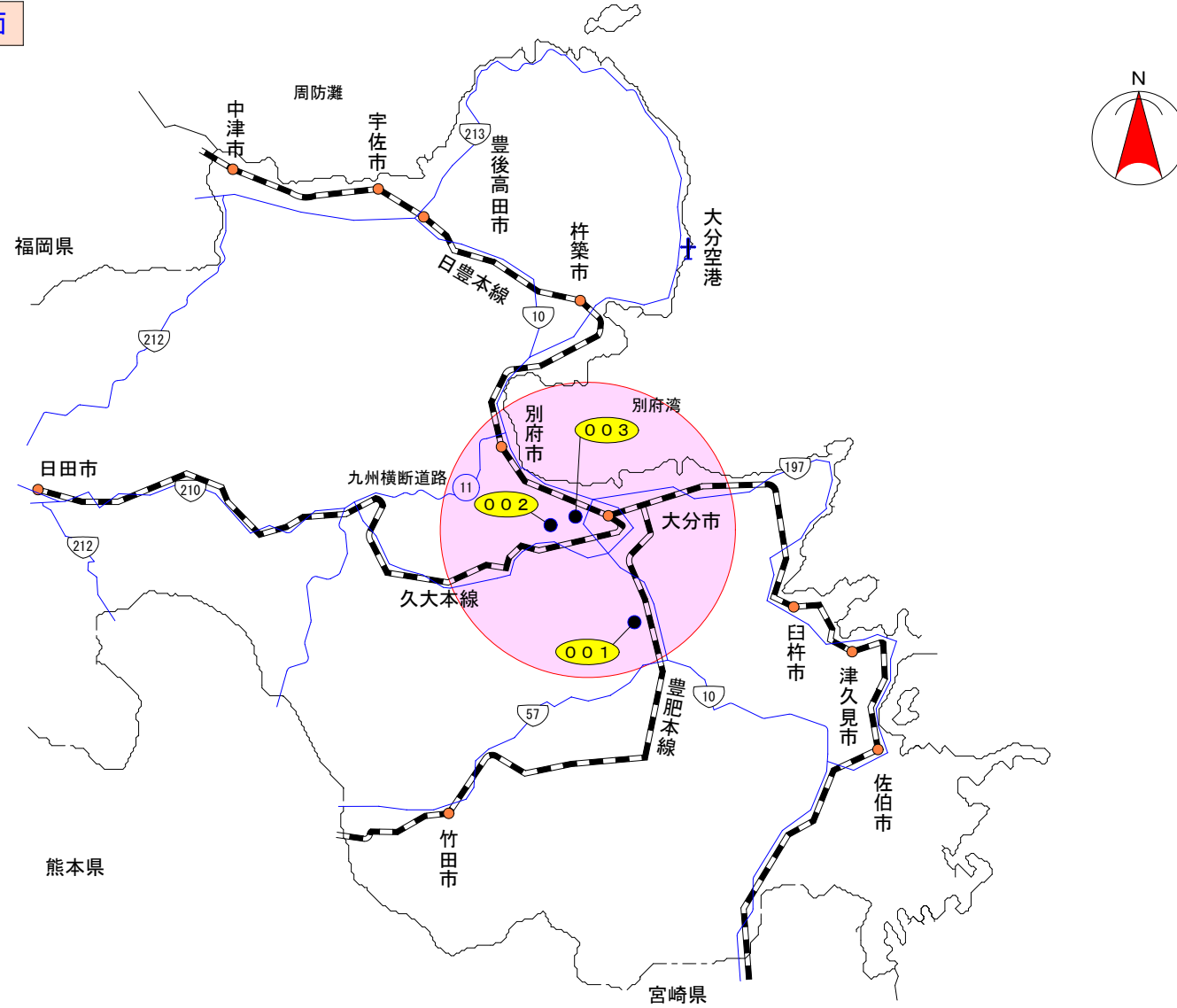
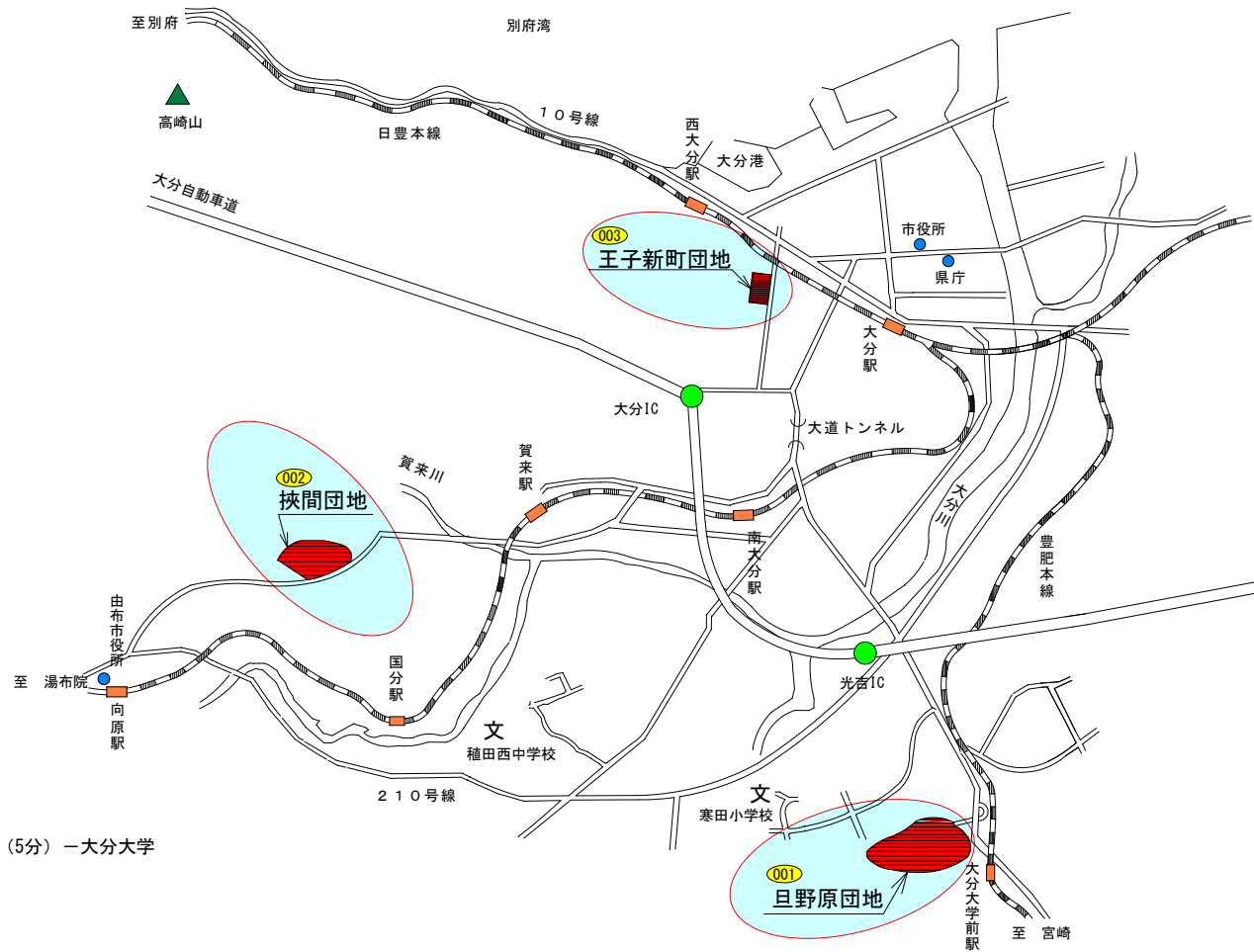
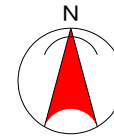


大分県内における位置関係の図面



団地番号	団地名	所在地	学部名等
001	旦野原団地	(870-1192) 大分市大字旦野原700番地	教育福祉科学部、経済学部、工学部 学術情報拠点、学内共同教育研究施設等
002	挾間団地	(879-5593) 由布市挾間町医大ヶ丘1丁目1番地	医学部
003	王子新町団地	(870-0819) 大分市王子新町1番1号	附属中学・小学・幼稚園・特別支援学校 附属教育実践総合センター

最寄り駅からの距離や交通機関がわかる図面



■鉄道

旦野原キャンパス

大分駅-JR豊肥本線(15分)-大分大学駅前-徒歩(5分)-大分大学

■バス

旦野原キャンパス

□大分バス

大分駅前のりば

トキハデパート前①のりば

- ・「大南団地・高江ニュータウン」「大分大学」行き(30分)-「大分大学正門」「大分大学(構内)」下車-大分大学
- ・「戸次」「臼杵」「竹田」「佐伯」行き(30分)-「大分大学入口」下車-徒歩(10分)-大分大学

狭間キャンパス

□大分大学

大分駅前のりば

- ・トキハデパート前②のりば-「大学病院」「向の原」「緑ヶ丘」行き(30分)-「大学病院」下車-大分大学

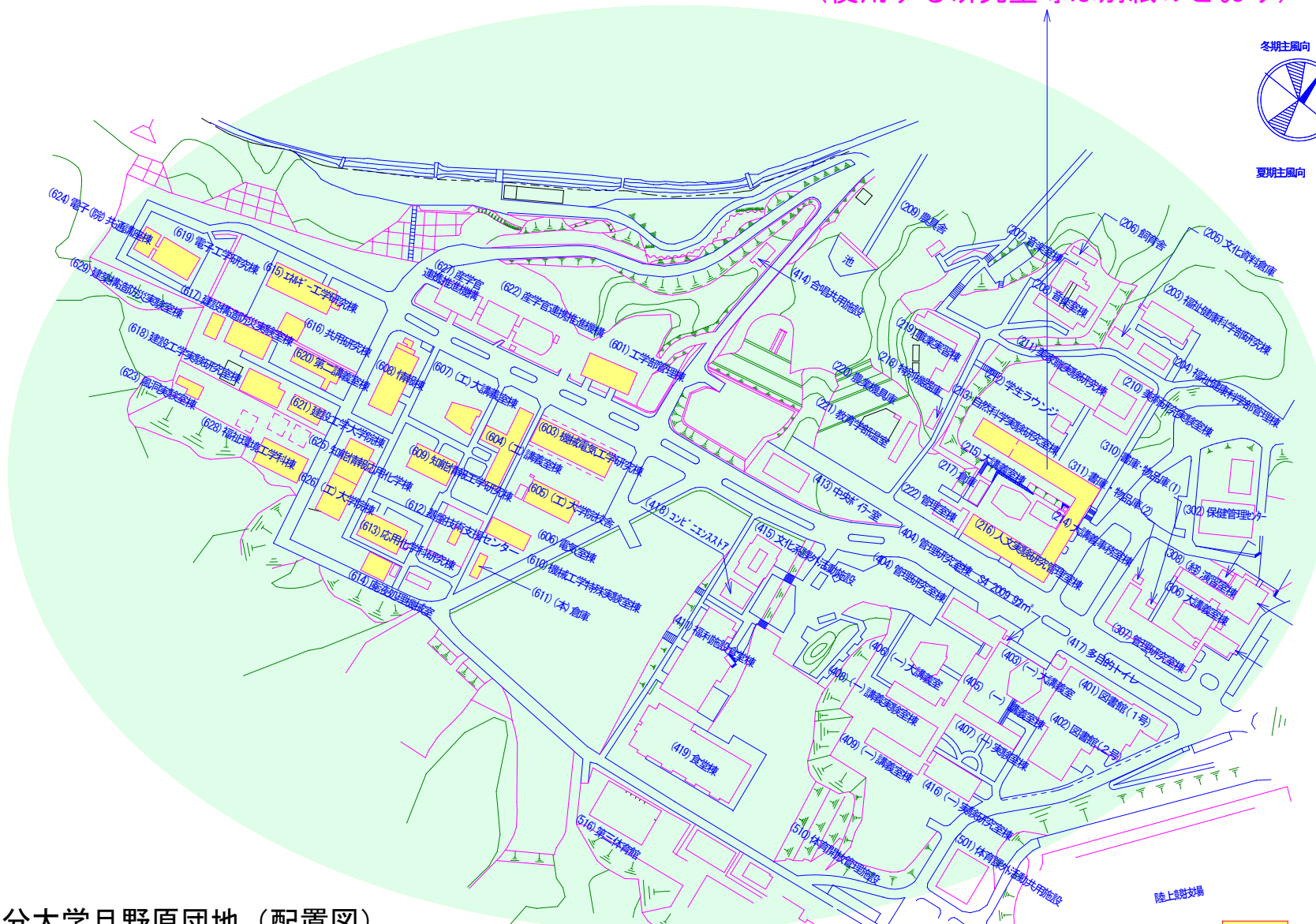
王子キャンパス

□大分交通

- ・大分駅前乗り場-「県立図書館」行き(10分)-「附属中学校前」「附属養護学校前」下車-大分大学

# 理工学部で使用する施設の配置図

(使用する研究室等は別紙のとおり)



大分大学旦野原団地 (配置図)

校地面積 : 90,788㎡  
校舎面積 : 71,662㎡

●● 利用建物